

**TOP** Rundwandermöglichkeit Schwarzkreidegrube

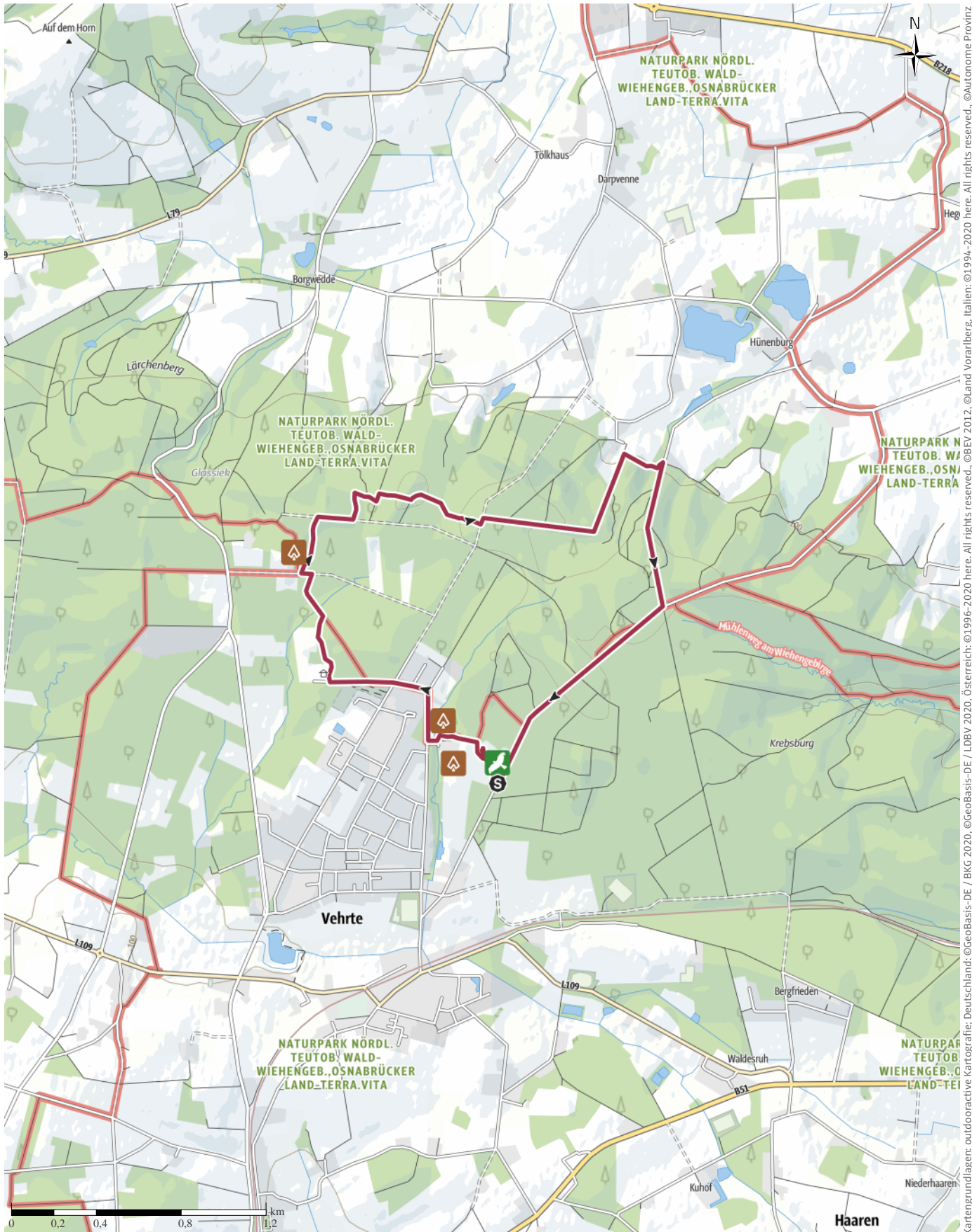
↔ 6,3km

🕒 1:56h

⬆️ 97m

⬆️ 97m

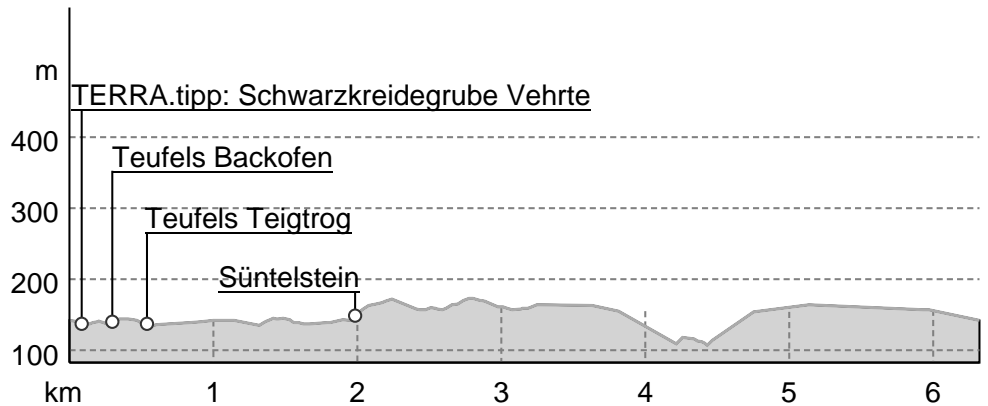
Schwierigkeit mittel



Kartengrundlagen: outdooractive Kartografie; Deutschland: ©GeoBasis-DE / BKG 2020, ©GeoBasis-DE / LDBV 2020, Österreich: ©1996-2020 here, All rights reserved., ©BBV 2012, ©Land Vorarlberg, Italien: ©1994-2020 here, All rights reserved., ©Autonome Provinz Bozen – Südtirol – Abteilung Natur, Landschaft und Raumentwicklung, ©BAFU – Bundesamt für Umwelt Kartengrundlagen: outdooractive Kartografie; ©OpenStreetMap (www.openstreetmap.org)

**TOP** Rundwandermöglichkeit Schwarzkreidegrube

**Höhenprofil**



**Tourdaten**

**Wanderung**

Strecke	↔	6,3 km
Dauer	🕒	1:56 h
Aufstieg	⬆️	97 m
Abstieg	⬇️	97 m

Schwierigkeit **mittel**

Kondition **●●●●●**

Technik **●●●●●**

Höhenlage

**Beste Jahreszeit**

JAN	FEB	MÄR
APR	MAI	JUN
JUL	AUG	SEP
OKT	NOV	DEZ

**Bewertungen**

**Autoren**

Erlebnis **●●●●●**

Landschaft **●●●●●**

**Community**

**Weitere Tourdaten**

**Eigenschaften**

mit Bahn und Bus erreichbar geologische Highlights

kulturell / historisch

**Auszeichnungen**



In der Schwarzkreidegrube wurde bis in die 60er Jahre die sogenannte „Schwarze Kreide von Vehrte“ abgebaut und in erster Linie für die Farbproduktion genutzt. Wer die Schwarzkreidegrube in Vehrte besucht, kann auch gleich eine schöne Runde durch das Wiehengebirge drehen ...

Der 6,5 km lange Rundweg setzt sich aus einer Schleife des DiVa-Walks sowie dem Rundwanderweg 2 zusammen. Gleich neben der Schwarzkreidegrube befinden sich die Großsteingräber „Teufels Backofen“ und „Teufels Teigtrog“. Beide Gräber wurden in der Jungsteinzeit vor rund 4.000 Jahren errichtet. Mehr Infos gibt's vor Ort. Ein wenig weiter liegt der Süntelstein im Wald. Der beeindruckende, fast 4 Meter hohe Findling wurde vor rund 200.000 Jahren mit Gletschern der Saale-Eiszeit von Skandinavien ins Osnabrücker Land transportiert und wahrscheinlich von Menschen in der Jungsteinzeit als Menhir aufgerichtet.

Und sonst?

Auf den Spuren der „SchwarzkreideErlebnisRoute“ werden Sie zurückversetzt in die Wendezeit vom 19. ins 20. Jahrhundert. Damals wären Sie hier von Ton- und Schwarzkreidegruben umgeben gewesen und hätten



**Melanie Schnieders**

Aktualisierung: 30.05.2018



**NATUR- UND GEOPARK**  
NÖRDLICHER TEUTOBURGER WALD,  
WIEHENGEIRGE, OSNABRÜCKER LAND E.V.

Quelle  
**Natur- und Geopark TERRA.vita**  
Am Schölerberg 1  
49082 Osnabrück  
Telefon 0541/501 4217  
Fax 0541/501 4424  
info@geopark-terravita.de  
<http://www.geopark-terravita.de/>

**TOP** Rundwandermöglichkeit Schwarzkreidegrube

ein Stück Vehrter Bergbau-geschichte „live“ miterlebt. Entlang des 3,5 km langen Rundweges erfahren Sie an 7 Erlebnisstationen, wo und wie der Abbau von Ton und Schwarzkreide seinerzeit erfolgte.

**Die Sage vom Süntelstein**

Zu jener Zeit hauste der Teufel im Wiehengebirge zwischen Venne und Vehrte – sein Teigtrog und sein Backofen sind hier bis auf den heutigen Tage noch zu sehen. Dem Teufel missfiel es, dass der Christengott ihm zunehmend seine Herrschaft streitig machte und sich in Venne sogar eine Kirche bauen ließ. Um aus Rache die Kirchentür zu versperren, eilte er eines Nachts zum Gattberg und suchte sich im „Steinernen Meer“ den gewaltigsten Felsblock aus. Diesen schnallte er mit einer Kette auf den Rücken und begann, ihn in Richtug Venne zu schleppen. Aber die Last wurde so schwer, dass er sich wegen seiner Verschaufpausen verspätete und von der aufgehenden Sonne überrascht wurde. Die Sonnenstrahlen setzten der Macht des Teufels ein jähes Ende. Wütend rammte er den Felsblock an Ort und Stelle in den Boden und verschwand. Von dem gewaltigen Stoß hat der Felsblock dort, wo die Kette ihn umspannte, Risse bekommen. Es wird gemunkelt, dass sich seit jener Zeit der Stein jeden Morgen um seine eigene Achse dreht, wenn der erste Sonnenstrahl erscheint.

Beim Natur- und Geopark TERRA.vita ist HIER ein kostenloser TERRA.tipp zur Schwarzkreidegrube Vehrte erhältlich.

**Wegbeschreibung****Start der Tour**

Parkplatz am Schießstand des Schützenvereins Vehrte, Driehauser Weg

**Koordinaten:**

DG: 52.347583, 8.163292

GMS: 52°20'51.3"N 8°09'47.9"E

UTM: 32U 443005 5800028

w3w: ///rahmen.ersetzt.anpreisen

**Wegbeschreibung**

Der 6,5 km lange Rundweg setzt sich aus einer Schleife des DiVa-Walks sowie dem Rundwanderweg 2 zusammen.

**Weglogo****Anreise**

Diese Tour ist gut mit Bahn und Bus erreichbar.

**Öffentliche Verkehrsmittel**

Bushaltestelle "Vehrte Seelhorst"

Eine Fahrplanauskunft finden Sie unter [www.vos.info](http://www.vos.info)

**Parken**

Parkmöglichkeit am Schießstand des Schützenvereins

Vehrte

Driehauser Straße 25

49191 Vehrte


**Interessante Punkte**

„Tipp des Autors“

 Naturdenkmal

**1** TERRA.tipp: Schwarzkreidegrube Vehrte

49191 Belm-Vehrte

 0541/501 4217 (Info-Tel. TERRA.vita)

[info@geopark-terravita.de](mailto:info@geopark-terravita.de)

<http://www.geopark-terravita.de>

Quelle: Natur- und Geopark TERRA.vita




„Tipp des Autors“

 Archäologische Stätte

**2** Teufels Backofen

49191 Belm-Vehrte

 0541/501 4217 (Info-Tel. TERRA.vita)

[info@geopark-terravita.de](mailto:info@geopark-terravita.de)

<http://www.geopark-terravita.de>

Quelle: Natur- und Geopark TERRA.vita




„Tipp des Autors“

 Archäologische Stätte

**3** Teufels Teigtrog

**TOP** Rundwandermöglichkeit Schwarzkreidegrube

49191 Belm-Vehrte

 0541/501 4217 (Info-Tel.  
TERRA.vita)

[info@geopark-terravita.de](mailto:info@geopark-terravita.de)

<http://www.geopark-terravita.de>

Quelle: Natur- und Geopark TERRA.vita



„Tipp des Autors“

 Archäologische Stätte

 Sünfelstein

<http://www.strassedermegalithkultur.de>

Quelle: Natur- und Geopark TERRA.vita

## Tour zum Mitnehmen für iPhone und Android



QR-Code scannen und diese Tour offline speichern, mit Freunden teilen und mehr ...

Webseite

<http://regio.outdooractive.com/oar-terra-vita/s/4McAV>